

Usługi Budowlane

EGZ

1

Anna Strumidło

NR

Jędrzejówka 131

37-610 Narol

INWESTOR: Gmina Bełżec

Ul. Lwowska 5.


22-670 Bełżec

PROJEKT BUDOWLANY

OBIEKT: PRZEBUDOWA DROGI GMIINNEJ NR 111919 dz. nr.448/1 UL.JANA
SOBIESKIEGO I CICHĄ

W BEŁŻCU

LOKALIZACJA : 0+000 -0+712

USŁUGI BUDOWLANE ANNA STRUMIDŁO JĘDRZEJÓWKA 131					
Umowa:		Stadium P.B	Branża Drogowa		
Funkcja	Tytuł, Imię i Nazwisko	Specjalność	Nr. uprawnień	Podpis	Data
Projektant	mgr inż. Stanisław Strumidło	Konstrukcyjno Inżynierska	UAN/III/7342/89/93		

PROJEKTANT
mgr inż. Stanisław Strumidło
Nr upr. bud. UAN/III/7342/89/93

WRZESIEŃ 2015 ROK

OPIS TECHNICZNY

Przebudowa drogi gminnej nr 111919 dz.nr. 448/1 ul.Jana Sobieskiego i Cicha w Bełżcu W km 0+000-0+712

1. PODSTAWA OPRACOWANIA

- 1.1 Uzgodnienia pomiędzy Inwestorem i Wykonawcą
- 1.2 Plan sytuacyjny skala 1 : 1000
- 1.3 Warunki techniczne
- 1.4 Pomiary w terenie

2. LOKALIZACJA

Przebudowa drogi ul. Jana Sobieskiego w Bełżcu w km 0+000 do km 0+712 znajduje się na terenie gminy Bełżec, powiat tomaszowski, województwo lubelskie. Administratorem drogi jest Gmina w Bełżcu.

Lokalizację projektowanego odcinka przyjęto zgodnie z porozumieniami zawartymi pomiędzy Gminą Orły a autorem opracowania. Zakres przebudowy drogi gminnej przyjęto do opracowania wg poniższej lokalizacji:

- PPO KM 0+000 krawędź pasa drogowego drogi gminnej
- KPO KM 0+712 droga gminna

3. OPIS STANU ISTNIEJĄCEGO

3.1 Parametry techniczne stanu istniejącego

- droga gminna administratorem drogi jest Gmina Bełżec
- prędkość projektowa 30km/h
- szerokość jezdni szer-3,5m
- szerokość pobocza od 0.5-1.5m
- nawierzchnia drogi –w złym stanie technicznym
- teren przebiegu trasy równinny
- charakter ruchu obsługa wsi

3.2 Trasa

Projektowana droga położona jest w terenie równinnym. Pas drogowy obejmują grunty będące własnością Gminy Bełżec. Zagospodarowanie terenu stanowią budowle i grunty orne.

3.3 Nawierzchnia

Nawierzchnia jest w złym stanie technicznym posiada liczne koleiny nierówności.
Stan techniczny nawierzchni ogólnie jest zły, droga jest przejezdna.

3.4 Pobocza

Na omawianym odcinku znajdują się pobocza ziemne o szerokości od 0.5m do 1.0m. Pobocza są nieregularnie zaniżone i zawyżone.

3.5 Odwodnienie

Wody powierzchniowe odprowadzane są z nawierzchni za pomocą spadków podłużnych i poprzecznych w istniejący teren .

3.6 Zjazdy

Przewidziane do utwardzenia -tłuczniem

3.8 Oznakowanie i urządzenia zabezpieczające

Odcinek objęty jest opracowaniem nie oznakowania pionowego.

4. OPIS PRAC PROJEKTOWYCH

Charakterystyka techniczna

- droga gminna administratorem drogi jest Gmina Bełzec
- prędkość projektowa 30km/h
- nawierzchnia jezdni -masa bitumiczna
- szerokość jezdni -3,5 m
- szerokość pobocza 0.5-1,5 m
- teren przebiegu trasy równinny
- charakter ruchu obsługa wsi

4.1 Trasa

Zakres przebudowy drogi przyjęto do projektu wg poniższej lokalizacji: Odc. I

- PPO KM 0+000 krawędź pasa drogowego drogi gminnej
- KPO KM 0+712 droga gminna

4.2 Przekrój podłużny

Na całym odcinku niweletę projektowanej drogi dostosowano do istniejącego terenu uwzględniając roboty ziemne i spadki podłużne drogi. Spadki podłużne i poprzeczne niwelety uwarunkowano przebiegiem istniejącej drogi .

4.3Przekrój normalny

Spadek poprzeczny poboczy ziemnych 6% w kierunku rowu. Spadek jezdni daszkowy na prostej 2%.

Projektowana nawierzchnia

- w km 0+000 do km 0+712,
 - 8 cm warstwa górna podbudowy z kruszywa łamanego 0/31
 - 6cm warstwa ścieralna z betonu asfaltowego dla KR 1 – 2
- Umocnienie poboczy kruszywem 14 cm

5. UWAGI KOŃCOWE

- roboty wykonywać pod nadzorem odpowiednich służb
- projektowane objekty nie stwarzają zagrożenia p - poż.
- nie zachodzi potrzeba wykonywania jakichkolwiek wyburzeń

PROJEKTANT
mgr inż. Stanisław Strumiłło
Nr upr. bud. JAW/III/7342/89/93

KRASNOBRODZKI PARK KRAJOBRAZOWY



<p>OBIEKT</p>	<p>Przebudowa drogi gminnej nr 111919 dz.nr. 448 /1 ul.Jana Sobieskiego i Cicha w Belczu w km 0+000-0+712,</p>		
<p>Adres obiektu</p>	<p>droga gmina Belżec</p>		<p>Skala:</p>
<p>Tytuł rysunku</p>	<p>plan orientacyjny</p>		<p>1: 1000</p>
<p>projektował:</p>	<p>Nr uprawnień projektowych Nr zaświadczenia IIB</p>	<p>Data i Podpis</p>	<p>Data</p>
<p>mgr inż. Stumidło Stanisław</p>	<p>UAN/III/7342/89/ 93 PDK/BD/1844/01</p>	<p><i>mgr inż. Stumidło Stanisław</i></p>	<p>2015</p>
<p></p>	<p></p>	<p><i>mgr inż. Stumidło Stanisław</i></p>	<p>Nr Rys: 1</p>

PROJEKTANT
mgr inż. Stumidło Stanisław
11 upr. bud. UAN/III/7342/89/93


PROJEKT ZAGOSPODAROWANIA

DZIAŁKA NR. nr.448/1

POŁOŻONEJ - gm. Bełżec

miejsowość. BEŁŻEC

INWESTOR - gmina Bełżec



ORIENTACJA

1:25 000

LEGENDA:

-  OŚ DROGI GMINNEJ
-  PROJEKTOWANA NAWIERZCHNIA
-  granica pasa drogowego

Rodzaj projektu:	PROJEKT BUDOWLANY	Branża:	DROGOWA	
Dzieki: Przebudowa drogi gminnej nr 111919 dz.nr. 448/1 ul. Jana Sobieskiego i Cicha w Bełżcu w km 0+000-0+350				
Inwestor: Urząd Gminy w Bełżcu Ul. Lwowska 5 22-670 Bełżec				
Tytuł rysunku:	PROJEKT ZAGOSPODAROWANIA TERENU	Skala: 1 : 1000	Nr rysunku: 2	
Funkcja:	Tytuł, Imię i Nazwisko	Specjalność:	Nr uprawnień:	Podpis:
Projektant:	mgr inż. STANISŁAW STRUMIŁO	KONSTRUKCYJNO-INŻYNIERYJNEJ	UAN/III/7342/89/93	



Działka nr 448/1

Granica pasa drogowego

ul. Sobieskiego

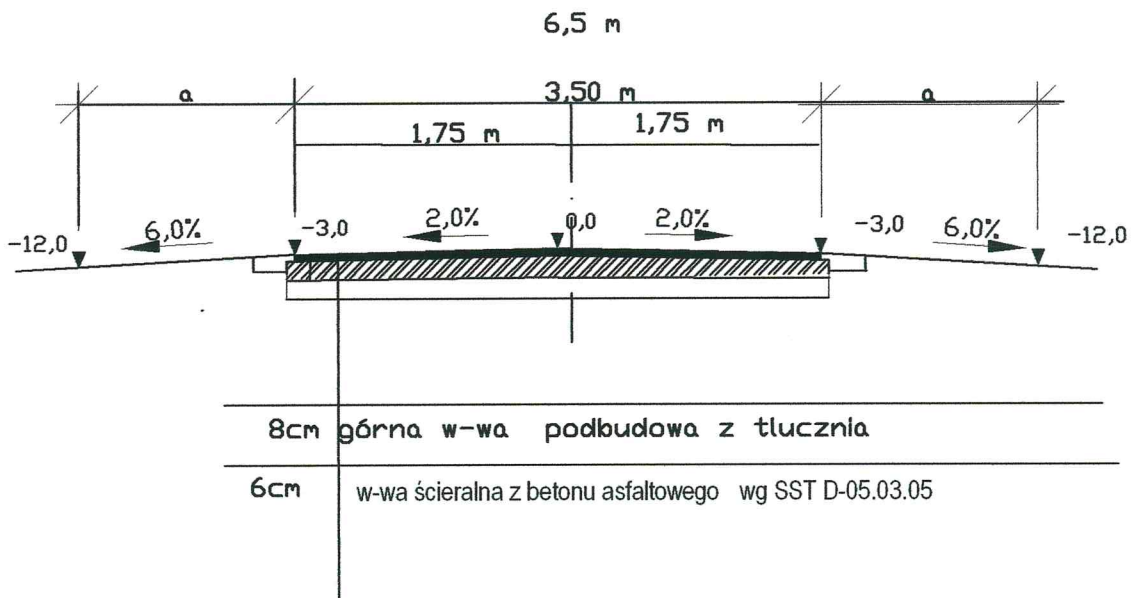
Skala 1:1000
ZAMOWIENIE
0 510 009 2000
STARSZY WICZ. INŻYNIER
W. K. K.

Skorzysta Inżynier z dnia 20-11-2005.

Okładka Dokumentacji Projektowej I Etapu
Kierownik: Inżynier W. K. K.

Przekrój

wkm 0+000- do km 0+712



OBIEKT	Przebudowa drogi gminnej nr 111919 dz.nr. 448 /1 ul. Jana Sobieskiego i Cicha w Belczu w km 0+000-0+712.		
Adres obiektu	Gmina Belzec		Skala 1:50
Tytuł rysunku	PRZEKROJ NORMALNY		
projektował	Nr uprawnień projektowych Nr zaawansowania IIB	Data i Podpis	Data Wziesien Nr Rys.
mgr inż Stanisław Strumieło	UAN/III/7342/8993		2015

PROJEKTANT

mgr inż. Stanisław Strumieło
Nr upr. bud. UAN/III/7342/8993